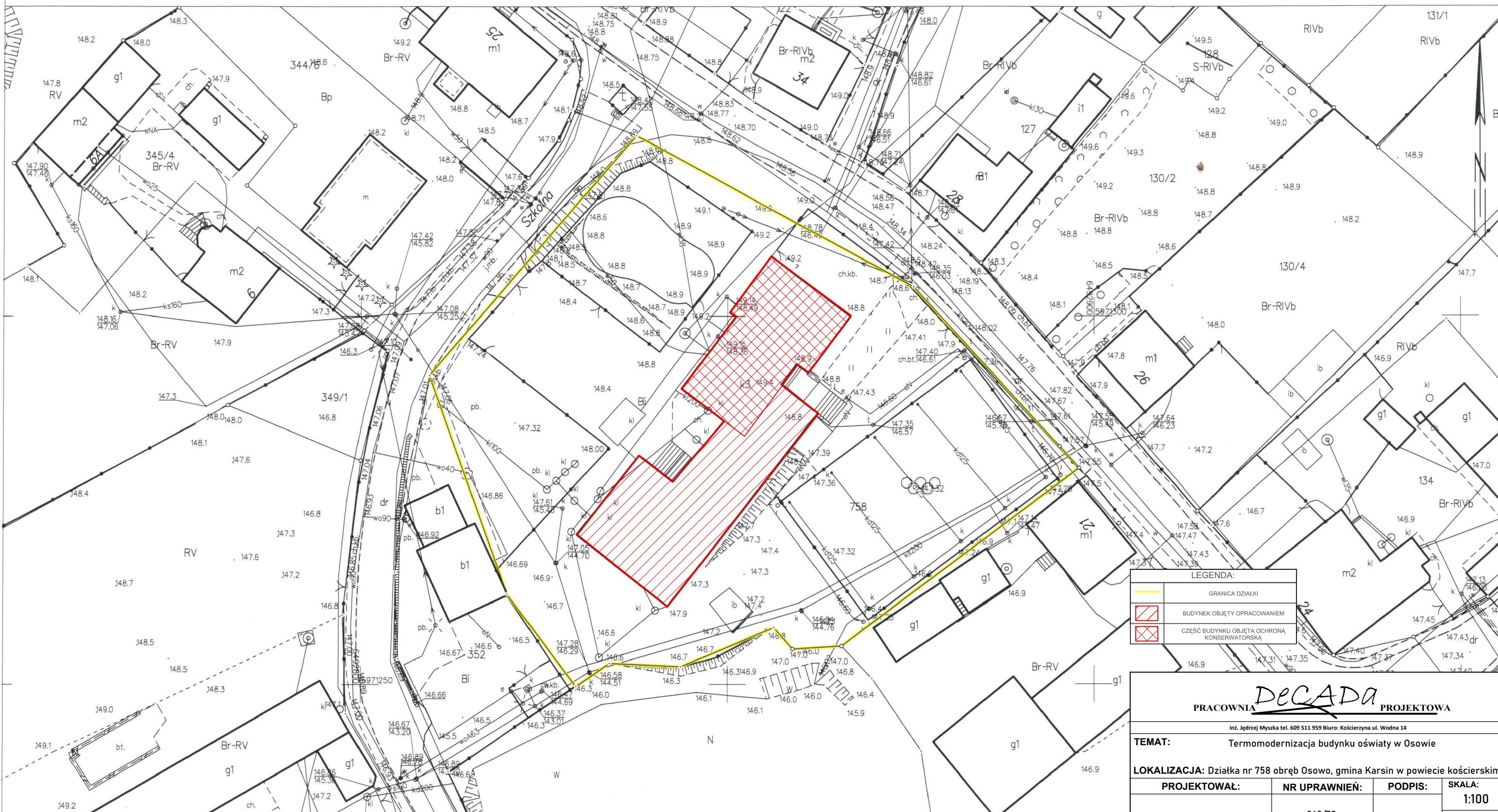





Poliwioda się zgodność niniejszej kopii z treścią materiału państwowego zasobu geodezyjnego i kartograficznego	
Organ prowadzący państwowy zasób geodezyjny i kartograficzny	Starosta Kościelny
Nazwa materiału zasobu	Kopia mapy zasadniczej
Identyfikator sygnatury/j sygnatury materiału zasobu	GN.6642.32.35.2024
Data wykonania kopii	2024.11.27
Imię, nazwisko i podpis osoby reprezentującej organ	z up. STAROSTY Agnieszka Lidzbarska

Układ odniesienia: PL-ETRF89, układ wsp. płaskich: PL-2000 strefa 6 (18°), układ wys.: PL-EVRF 2007-NH



z up. STAROSTY
Agnieszka Lidzbarska
Referent ds. obsługi interesanta

LEGENDA:	
	GRANICA DZIAŁKI
	BUDYNEK OBJĘTY OPRACOWANIEM
	CZĘŚĆ BUDYNKU OBJĘTA OCHRONĄ KONSERWATORSKA

PRACOWNIA **DECADA** PROJEKTOWA

inż. Jędrzej Mysza tel. 609 511 959 Biuro: Kościerzyna ul. Wodna 14

TEMAT: Termomodernizacja budynku oświaty w Osowie

LOKALIZACJA: Działka nr 758 obręb Osowo, gmina Karsin w powiecie kościerskim

PROJEKTOWAŁ:	NR UPRAWNIENÍ:	PODPIS:	SKALA: 1:100
inż. Roman Szyć	268/70 branża architektoniczna		DATA: LISTOPAD 2024

NAZWA RYSUNKU:	PLAN SYTUACYJNY
----------------	-----------------

RYS NR
PS - 01